道　路　台　帳　平　面　図

鳥　取　県

調整年月	平成 23 年 3 月	図面縮尺	1:1,000	路線コード	22−300	道路種別	一般県道	路線名	米子環状線	区間	9−6～10−6	図面番号	28-13

S=1:200

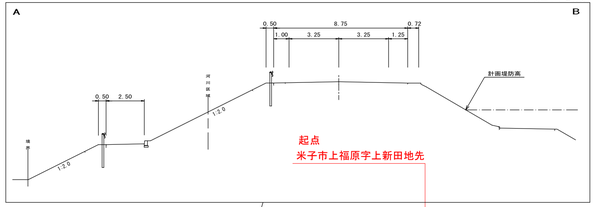

設計区分	N4交通	設計CBR12%
表　層	再生密粒度アスコン	t= 5cm
上層路盤	粒度調整砕石 M-30	t=10cm
下層路盤	再生クラッシャーラン RCA-30	t=10cm
設計区間	8−1−7+1 ～ 9−8+19	
施工年度	平成21年度	

距離標番号１０

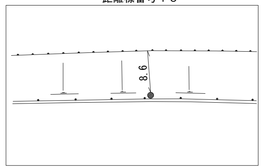

S=1:200

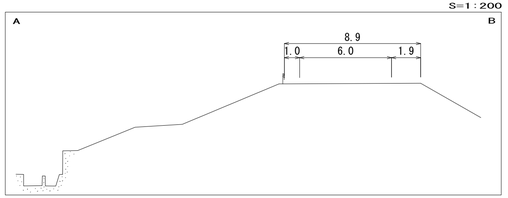

変更前

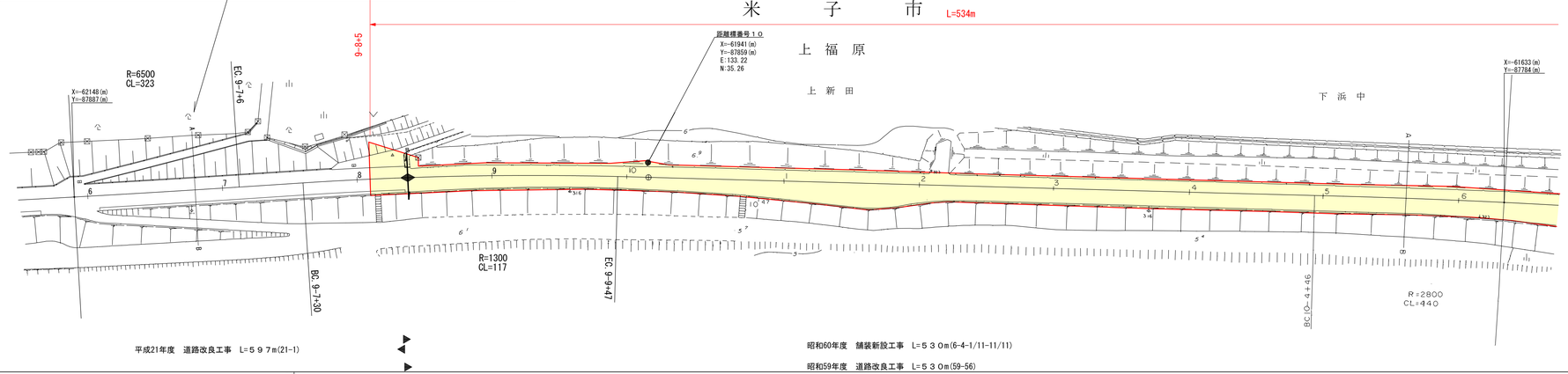

平成21年度　道路改良工事　L=５９７m(21-1)

昭和60年度　舗装新設工事　L=５３０m(6-4-1/11-11/11)

昭和59年度　道路改良工事　L=５３０m(59-56)

車道幅員	W=6.5	9-7 +28	W=6.0												
路面種類	A														
縦断勾配	0.5%	12.0	LEVEL	12.0	1.3%	11.5	0.9%	10.6	0.2%						
距離程	9-6 +30	9-7 +30	9-8 +19	10-0 +11											

有限会社江府技研コンサルタント

(有)ダイニチ技研株式会社
広陵測量調査事務所

有限会社　日新測量設計

この地図は、建設省国土地理院長の承認を得て、同院所管の測量標及び測量成果を使用して調製したものである。　（承認番号）昭53　中公第77号