道　路　台　帳　平　面　図

鳥　取　県

調整年月	平成 25 年 3 月	図面縮尺	1:1,000	路線コード	22-300	道路種別	一般県道	路線名	米子環状線	区間	11－4～12－6	図面番号	28－15

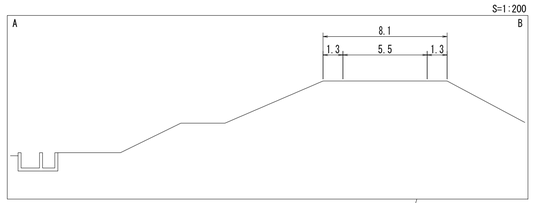

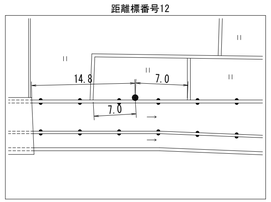

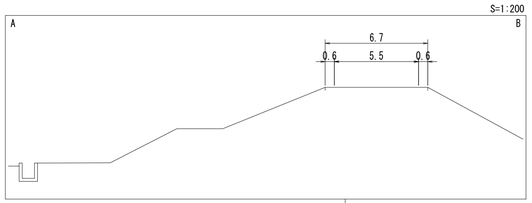

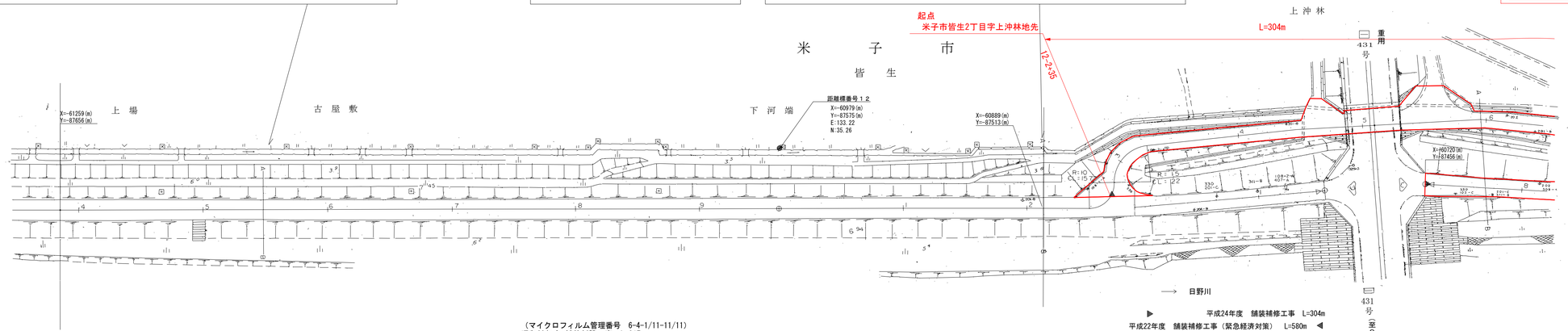

車道幅員	W=5.5
路面種類	A
縦断勾配	0.2% ／ 8.0 ／ 1.2% ／ 7.7 ／ 3.8% ／ 3.9
距離程	12-2 +25 ／ 12-3 +0 ／ 12-5 +0

株式会社　開発コンサルタント

「この地図は、建設省国土地理院長の承認を得て、同院所管の測量標及び測量成果を使用して調製したものである。　（承認番号）昭53　中公第　77　号」